

# America Settentrionale e Centrale

*Superficie: 24.300.000 Km<sup>2</sup>, abitanti: 530 milioni, densità: 21 ab/Km<sup>2</sup>.*

## **TERRITORIO ED ESTENSIONE**

L'America del Nord è il subcontinente settentrionale delle Americhe, collegato al subcontinente dell'America del Sud attraverso l'America Centrale e l'istmo di Panama. Per estensione è il terzo dopo Asia e Africa. Prende nome dall'esploratore Amerigo Vespucci il quale, a differenza di Cristoforo Colombo che l'aveva raggiunta per primo, comprese che non si trattava delle Indie ma di un continente completamente nuovo e sconosciuto agli europei.

**CONFINI** a nord è bagnata dal Mar Glaciale Artico, a ovest dall'Oceano Pacifico, a est dall'Oceano Atlantico, a sud confina con il Sud America tra Panama e la Colombia. L'estremità a nord-ovest (capo Horn, nelle isole Aleutine) è separata dall'Asia dallo stretto di Bering, a nord si estende in Groenlandia fino a capo Jesup, a nord-est è separata dall'Islanda dallo stretto di Danimarca.

**ISOLE MAGGIORI** l'isola maggiore è la Groenlandia, che è anche l'isola maggiore al mondo e appartiene alla Danimarca. Gli arcipelaghi più importanti del Nord America sono quello Artico canadese nel Mar Glaciale Artico, le Grandi Antille, le Piccole Antille, Bahamas e i Caraibi (con le isole di Cuba, Giamaica, Haiti), l'arcipelago di Alexander, le isole Aleutine.

**GOLFI** i golfi più vasti sono il Golfo del Messico, la Baia di Hudson, il Golfo di San Lorenzo e il Golfo di California.

## **MORFOLOGIA**

La parte occidentale è attraversata dalla Catena Costiera e dalle Montagne Rocciose, che si estendono dal Canada al Messico e sono più elevate a nord (monte McKinley, 6.194 m e monte Logan, 6.050 m). A sud le Montagne Rocciose proseguono con la Sierra Madre Occidentale e la Sierra Madre Orientale (monte Citlaltépetl 5699 m). A est il territorio si apre in vaste pianure fino alla costa atlantica con i Monti Appalachi, la cui vetta più elevata è il monte Mitchell (2.037 m).

## **CLIMI E AMBIENTI**

A causa della ampia estensione in latitudine sono presenti climi molto vari. A nord climi freddi della taiga e della tundra, climi continentali lontano dagli oceani, con inverni freddi ed estati calde, temperati lungo le coste, subtropicali, tropicali e umidi in America Centrale con ambienti desertici, savana e foresta pluviale.

## **IDROGRAFIA**

I bacini idrografici sono quello del Pacifico, stretto a ovest delle Montagne rocciose, il vasto bacino centro-orientale e a nord la regione dei Grandi Laghi: lago Superiore (84.000 kmq), Michigan (58.000 kmq), Huron (61.000 kmq), Winnipeg (25.000 kmq), Ontario (19.000 kmq), Erie. Nella parte centrale del Nord America è presente una zona endoreica i cui fiumi non raggiungono gli oceani. I fiumi più lunghi sono il Mississippi (5.970 km) alimentato dal Missouri e dal Red Rock, il McKenzie (4.241 km), il San Lorenzo (3.058 km), il Rio Grande (3.034 km), il Colorado (2.600 km), l'Hudson.

## **POPOLAZIONE E CITTA'**

Le aree a maggior densità di popolazione sono quelle dell'America Centrale e quella delle grandi aree urbane della costa nordorientale. L'America settentrionale ha subito forti flussi migratori dall'Europa a partire dal periodo coloniale, dall'Africa con la tratta degli schiavi, dall'America Centrale e dal Sud America. Le lingue più diffuse sono quella inglese negli Stati Uniti e le lingue neolatine con il francese nel Canada e delle isole caraibiche, lo spagnolo e il portoghese in America Centrale. La religione più diffusa è il cristianesimo, sia cattolico che protestante, ma sono praticate anche tutte le altre religioni.

La città più popolosa è Città del Messico (20.000.000 ab.), seguita da New York (19.000.000 ab.), Chicago, Los Angeles, Philadelphia, San Francisco, Detroit, Washington, Montreal, Toronto.

## **ECONOMIA**

I paesi maggiormente sviluppati sono il Canada, gli Stati Uniti e, in misura molto minore, il Messico.

## **AGRICOLTURA**

Dalle Americhe sono arrivati in Europa numerosi nuovi prodotti, come mais, patata, pomodoro, fagioli e peperoni. Monocolture di cotone, caffè, cacao, tabacco, banane, mais. Particolarmente rilevanti sono l'allevamento dei bovini e la pesca. Nelle aree settentrionali sono presenti vaste foreste di conifere che offrono legname in grande quantità.

## INDUSTRIA

In Nord America sono presenti tutti i settori industriali. Particolarmente importanti quello dell'elettronica, dell'informatica e telematica e quello aerospaziale. Le risorse energetiche (carbone, gas naturale e petrolio) e minerarie (ferro, rame, zinco, oro, argento) sono abbondanti.

## TERZIARIO

Rilevanti sono il commercio, le assicurazioni, la borsa e la finanza. Il turismo è diretto principalmente verso le isole tropicali e le grandi città del nord America.

## STORIA

L'America è stata tra le ultime zone al mondo ad essere abitate dall'uomo, che vi giunse dall'Asia. Grande importanza hanno la civiltà precolombiane degli Aztechi e quella dei Maya. L'America del Nord è stata esplorata dagli europei all'inizio del '500, colonizzata dagli spagnoli nella metà del '500 e dagli inglesi dall'inizio del '600.

Asia (43.810.000) Africa (30.370.000) America settentrionale (24.300.000) America meridionale (17.840.000) Antartide (13.720.000) Europa (10.400.000) Oceania (9.010.000).









# VERIFICA DI GEOGRAFIA


*America del Nord e America Centrale*

NOME \_\_\_\_\_

CLASSE \_\_\_\_\_

DATA \_\_\_\_\_

**Risolvi il seguente cruciverba:**



## Orizzontali

1. Le montagne del West
4. La catena montuosa orientale
9. Il fiume a confine tra USA e Messico
11. Il maggior lago del Nord America
12. Insieme formano le Americhe
15. Così sono dette le antiche civiltà americane
18. Il mare dell'America Centrale
19. La cima più alta del Nord America
20. Penisola degli USA

## Verticali

2. Il lago che alimenta il fiume San Lorenzo
3. E' il fiume più lungo
5. L'arcipelago dell'America Centrale
6. Grande baia a settentrione
7. Grande lago canadese
8. Le isole del Nord-Ovest
10. Penisola dell'America Centrale
13. Sfocia nel Golfo di California
14. L'istmo che collega Nord America e Sud America
16. Grande isola dell'America Centrale
17. Lo stretto che separa Asia e America

**Rispondi alle seguenti domande:**

	V	F
1. Il fiume San Lorenzo sfocia nell'oceano Atlantico .....	<input type="checkbox"/>	<input type="checkbox"/>
2. Il Grande Lago Salato si trova negli Stati Uniti .....	<input type="checkbox"/>	<input type="checkbox"/>
3. La baia di Baffin separa Cuba dalla Florida .....	<input type="checkbox"/>	<input type="checkbox"/>
4. Il monte McKinley si trova in Alaska .....	<input type="checkbox"/>	<input type="checkbox"/>
5. Il monte Logan si trova in Messico .....	<input type="checkbox"/>	<input type="checkbox"/>
6. Il fiume Mackenzie sfocia nel Mar Glaciale Artico .....	<input type="checkbox"/>	<input type="checkbox"/>
7. Il fiume Rio Grande segna il confine tra Stati Uniti e Messico .....	<input type="checkbox"/>	<input type="checkbox"/>
8. L'isola di Terranova si trova nell'Atlantico .....	<input type="checkbox"/>	<input type="checkbox"/>
9. Il golfo di California appartiene agli Stati Uniti.....	<input type="checkbox"/>	<input type="checkbox"/>
10. L'isola di Vancouver si trova nell'oceano Pacifico .....	<input type="checkbox"/>	<input type="checkbox"/>

# VERIFICA DI GEOGRAFIA


*America del Nord e America Centrale*

NOME \_\_\_\_\_

CLASSE \_\_\_\_\_

DATA \_\_\_\_\_

**Risolvi il seguente cruciverba:**



## Orizzontali

1. Le montagne del West [ROCCIOSE]
4. La catena montuosa orientale [APPALACHI]
9. Il fiume a confine tra USA e Messico [RIOGRANDE]
11. Il maggior lago del Nord America [SUPERIORE]
12. Insieme formano le Americhe [SUBCONTINENTI]
15. Così sono dette le antiche civiltà americane [PRECOLOMBIANE]
18. Il mare dell'America Centrale [CARAIBI]
19. La cima più alta del Nord America [MCKINLEY]
20. Penisola degli USA [FLORIDA]

## Verticali

2. Il lago che alimenta il fiume San Lorenzo [ONTARIO]
3. E' il fiume più lungo [MISSISSIPPI]
5. L'arcipelago dell'America Centrale [ANTILLE]
6. Grande baia a settentrione [HUDSON]
7. Grande lago canadese [WINNIPEG]
8. Le isole del Nord-Ovest [ALEUTINE]
10. Penisola dell'America Centrale [YUCATAN]
13. Sfocia nel Golfo di California [COLORADO]
14. L'istmo che collega Nord America e Sud America [PANAMA]
16. Grande isola dell'America Centrale [CUBA]
17. Lo stretto che separa Asia e America [BERING]

**Rispondi alle seguenti domande:**

- |   | V                                   | F                                   |
|---|-------------------------------------|-------------------------------------|
| 1. Il fiume San Lorenzo sfocia nell'oceano Atlantico .....              | <input checked="" type="checkbox"/> | <input type="checkbox"/>            |
| 2. Il Grande Lago Salato si trova negli Stati Uniti .....               | <input checked="" type="checkbox"/> | <input type="checkbox"/>            |
| 3. La baia di Baffin separa Cuba dalla Florida .....                    | <input type="checkbox"/>            | <input checked="" type="checkbox"/> |
| 4. Il monte McKinley si trova in Alaska .....                           | <input checked="" type="checkbox"/> | <input type="checkbox"/>            |
| 5. Il monte Logan si trova in Messico .....                             | <input type="checkbox"/>            | <input checked="" type="checkbox"/> |
| 6. Il fiume Mackenzie sfocia nel Mar Glaciale Artico .....              | <input checked="" type="checkbox"/> | <input type="checkbox"/>            |
| 7. Il fiume Rio Grande segna il confine tra Stati Uniti e Messico ..... | <input checked="" type="checkbox"/> | <input type="checkbox"/>            |
| 8. L'isola di Terranova si trova nell'Atlantico .....                   | <input checked="" type="checkbox"/> | <input type="checkbox"/>            |
| 9. Il golfo di California appartiene agli Stati Uniti .....             | <input type="checkbox"/>            | <input checked="" type="checkbox"/> |
| 10. L'isola di Vancouver si trova nell'oceano Pacifico .....            | <input checked="" type="checkbox"/> | <input type="checkbox"/>            |

# Brasile

## TERRITORIO ED ESTENSIONE

Il Brasile, o Repubblica Federativa del Brasile, si trova nell'America del Sud. Con una superficie di 9.000.000 kmq è uno tra gli Stati più estesi al mondo. Confina a nord con Colombia, Venezuela, Guyana, Suriname e Guyana Francese, a ovest con Perù e Bolivia, a sud con Paraguay, Argentina e Uruguay, a est è bagnato dall'oceano Atlantico. La parte settentrionale del Paese è attraversata dall'Equatore. I fusi orari vanno da UTC -2 a UTC -5.

## MORFOLOGIA

Il territorio può essere suddiviso in due aree, a nord il bassopiano amazzonico e a sud una serie di altopiani che digradano a ovest. Queste due aree vengono a loro volta suddivise in cinque regioni (Nord, Nord-Est, Sud-Est, Sud e Centro-Ovest).

## CLIMI E AMBIENTI

Il clima è vario, passando da nord a sud è equatoriale, tropicale, temperato, infine arido nelle aree più interne. Di conseguenza gli ambienti sono quelli della foresta pluviale, della steppa, fino alla prateria. La vasta area coperta dalla foresta amazzonica è sempre più minacciata dalla deforestazione e dallo sfruttamento indiscriminato.

## IDROGRAFIA

I maggiori fiume sono il Rio delle Amazzoni (quasi 7.000 km, maggior fiume al mondo per lunghezza, portata e grandezza del bacino), il Paraná (2.570 km) e il São Francisco (2.900 km).

**CAPITALE** Brasilia, dal 1960 **FORMA DI GOVERNO** Repubblica presidenziale federale

**LINGUA** lingua ufficiale è il Portoghese, vi si parlano anche altre lingue come l'Italiano e il Tedesco **MONETA** Real brasiliano **RELIGIONE** La religione più diffusa è quella cattolica (75%), seguita da quella protestante (15%).

## POPOLAZIONE e CITTA'

Abitanti: 200.000.000, densità media: 22 ab/Km<sup>2</sup>. La società multietnica del Brasile è composta per la maggior parte europei e africani, in minima parte indios; i bianchi sono circa il 50% della popolazione, per il 15% di origine italiana. Essa è distribuita soprattutto lungo la costa e a sud, meno a nord-ovest. Un brasiliano su due ha meno di venti anni, uno su tre vive sotto la soglia della povertà e abita nelle *favelas*, il tasso di alfabetizzazione è intorno al 90%.

Le maggiori città sono San Paolo (10.000.000 ab.), Rio de Janeiro (6.000.000 ab.), Belo Horizonte (2.100.000 ab.), Brasilia (1.900.000 ab.), Manaus (1.600.000 ab.), Belém (1.400.000 ab.), Porto Alegre (1.300.000 ab.), Salvador (2.300.000 ab.), Fortaleza (2.300.000 ab.).

## STORIA E SOCIETA'

La parola *Brasile* deriva dal nome di una pianta presente in abbondanza. Venne scoperto dai portoghesi che ne iniziarono la colonizzazione ne Cinquecento. Nel Seicento le piantagioni di cotone e canna da zucchero venivano coltivate dagli schiavi provenienti dall'Africa. Successivamente alcune zone vennero colonizzate dagli olandesi. Nell'Ottocento furono frequenti le guerre con i Paesi confinanti. Nel 1822 il Paese ha ottenuto l'indipendenza dal Portogallo divenendo una monarchia costituzionale e poi una Repubblica nel 1889, segnata da forti scontri politici e colpi di stato dittatoriali.





## ECONOMIA

Le varie aree del Brasile presentano uno sviluppo molto differenziato. Nel complesso il Paese è tra i più importanti al mondo dal punto di vista economico, essendo tra i primi dieci per prodotto interno lordo. Il PIL procapite è di circa 33.000 dollari.

### AGRICOLTURA (20%)

Le risorse agricole del Brasile sono considerevoli e lo rendono uno dei maggiori produttori al mondo. Si produce caffè, soia, cacao, canna da zucchero, riso, mais. Anche il patrimonio zootecnico è notevole. Si allevano soprattutto bovini, il Brasile è il primo al mondo, ma anche ovini, caprini e suini. La produzione di legname pregiato occupa un posto rilevante.

### INDUSTRIA (50%)

Il Brasile possiede vasti giacimenti di oro, argento, diamanti, ferro, manganese, zinco, stagno, carbone e idrocarburi. L'industria è localizzata lungo la costa atlantica. I settori più sviluppati sono quello metallurgico, chimico, petrolchimico, alimentare, tessile, automobilistico, elettronico.

### TERZIARIO (30%)

Il terziario è particolarmente sviluppato nel commercio e nel turismo, grazie ai numerosi visitatori che giungono da tutto il mondo nel paese della Samba e del Carnevale di Rio.





# VERIFICA DI GEOGRAFIA


*Brasile*

NOME \_\_\_\_\_

CLASSE \_\_\_\_\_

DATA \_\_\_\_\_

Risolvi il seguente cruciverba:



## Orizzontali

2. I quartieri poveri delle grandi città brasiliane
5. Fiume del Brasile
9. Città del Brasile (due parole)
10. Città del Brasile
11. Stato a nord del Brasile
13. E' bagnata dal Rio Negro
14. Capitale del Brasile
16. Città del Brasile (due parole)
17. Clima tipico del nord del Brasile
19. E' famoso quello di Rio
20. Moneta brasiliana

## Verticali

1. Se ne produce molto in Brasile
3. Si balla in Brasile
4. Minaccia la foresta amazzonica
6. Se ne produce molto in Brasile
7. Lingua ufficiale del Brasile
8. Stato a sud del Brasile
12. Sono stati i primi abitanti del Brasile
15. Il Brasile ne è il primo allevatore al mondo
18. Stato a ovest del Brasile



