

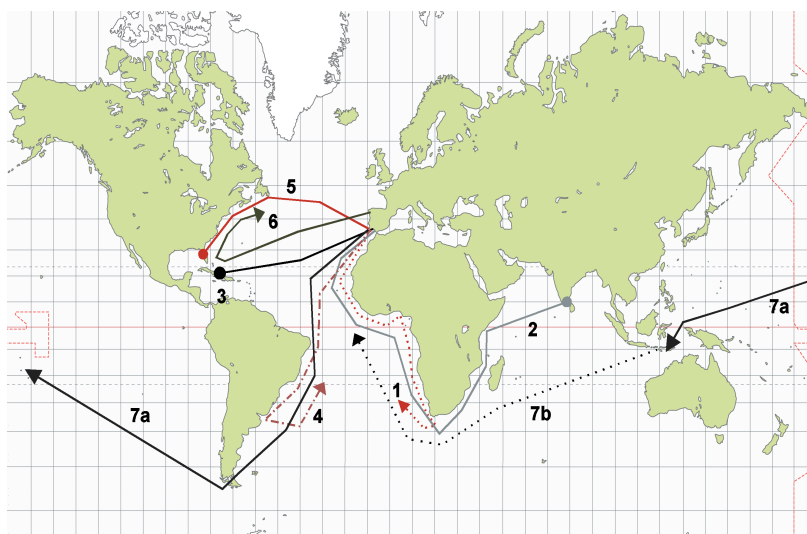
Scoperte geografiche

Durante il Medioevo gli scambi commerciali con l'Oriente erano sempre stati intensi. Genova e Venezia controllavano il Mediterraneo e quest'ultima si spingeva fino all'Estremo Oriente. Con i mercanti arabi si commerciavano spezie, oro, sete e stoffe pregiate. Con la caduta dell'Impero mongolo però, l'**Impero ottomano** imponeva sulle merci che le carovane portavano attraverso il suo territorio tasse sempre più alte. Questo spinse i mercanti a cercare nuove vie che permettessero di commerciare con le **Indie**, cioè i territori dell'Estremo Oriente, senza dover attraversare l'Impero ottomano. La via per le Indie venne cercata per mare.

Le esplorazioni furono anche favorite dalle innovazioni introdotte nella navigazione: navi con vele miste, quadre e triangolari, carte nautiche, la bussola e l'astrolabio.

Il **Portogallo** cominciò così già dal Quattrocento, sotto il regno di Enrico il Navigatore, ad esplorare l'Africa.

Bartolomeo Diaz [1] doppiò, superandolo, il capo di Buona Speranza (1488). Successivamente **Vasco de Gama** [2] circumnavigò l'Africa e arrivò fino in India (1498). Nel frattempo in Spagna l'esploratore genovese **Cristoforo Colombo** [3], incoraggiato dagli studi del geografo fiorentino **Paolo Dal Pozzo Toscanelli**, ottenne da Ferdinando di Aragona e dalla regina Isabella di Castiglia tre navi




(le caravelle Niña, Pinta e Santa Maria). Partì da Palos il 3 agosto 1492, attraversò l'Atlantico e il 12 ottobre raggiunse le isole Bahamas (San Salvador) e Haiti (Hispaniola), nelle Antille. Pensando di raggiungere le Indie da ovest raggiunse invece, senza saperlo, le "Indie occidentali"; solo dieci anni dopo (1501) **Amerigo Vespucci** [4] ne esplorò la parte meridionale e capì che si trattava di un nuovo continente, che in suo onore venne chiamato America. **Giovanni Caboto** (1497) [5] e **Giovanni da Verrazzano** (1524) [6] raggiunsero il nord America. La prima spedizione a circumnavigare il globo fu quella di **Ferdinando Magellano** (1519-1522) [7a e 7b]. L'esploratore riuscì ad aggirare l'America a sud (Terra del Fuoco) fino ad entrare nell'oceano Pacifico e raggiungere le Filippine, dove venne ucciso, ma la sua spedizione doppiò il Capo di Buona Speranza e dopo tre anni rientrò in Spagna decimata con solo otto membri, fra cui Antonio Pigafetta, che raccontò il viaggio nel suo diario.

Con il **trattato di Tordesillas** (1494) le potenze coloniali si spartirono le nuove terre: alla Spagna spettava l'America settentrionale e quella meridionale con esclusione del Brasile. Al Portogallo andava quest'ultimo, l'Africa e le Indie orientali (l'Asia). Per impossessarsi di enormi ricchezze i *conquistadores* cercarono di convertire al cristianesimo gli indios, che vennero sterminati dalle malattie o con la violenza. Nel corso del Cinquecento vennero cancellate le civiltà precolombiane: **Fernando Cortés** sottomise gli Aztechi (Messico), gli spagnoli sottomisero i Maya (Guatemala) e **Francisco Pizarro** cancellò l'impero degli Incas (Perù). I portoghesi invece iniziarono la tratta degli schiavi provenienti dall'Africa.

Le scoperte geografiche ebbero anche altre **conseguenze**. Gli spagnoli si arricchirono enormemente, il centro delle rotte commerciali si spostò dal Mediterraneo all'Atlantico, prosperarono commercianti e banchieri, si indebolì la nobiltà e iniziò l'ascesa della borghesia. Dalle Americhe giunsero in Europa nuovi prodotti che cambiarono le abitudini alimentari: oltre che cacao e tabacco arrivarono anche mais, patata, pomodoro, fagioli, peperoni.

Scoperte geografiche



Orizzontali

2. La nazione che avviò le esplorazioni geografiche
3. Il porto da cui salpò Colombo
5. Guidò la spedizione che circumnavigò il globo terrestre
7. Commerciava con l'Oriente
8. Così erano chiamati i territori dell'Estremo Oriente
9. La regina Isabella ne diede tre a Cristoforo Colombo
10. Invenzione utile per i navigatori

Verticali

1. Vi si firmò il trattato che spartì il mondo tra potenze coloniali
4. Divenne il centro delle nuove rotte commerciali marittime
6. Cancellò l'impero degli Incas

Scoperte geografiche



Orizzontali

2. La nazione che avviò le esplorazioni geografiche [PORTOGALLO]
3. Il porto da cui salpò Colombo [PALOS]
5. Guidò la spedizione che circumnavigò il globo terrestre [MAGELLANO]
7. Commerciava con l'Oriente [VENEZIA]
8. Così erano chiamati i territori dell'Estremo Oriente [INDIE]
9. La regina Isabella ne diede tre a Cristoforo Colombo [CARAVELLE]
10. Invenzione utile per i navigatori [ASTROLABIO]

Verticali

1. Vi si firmò il trattato che spartì il mondo tra potenze coloniali [TORDESILLAS]
4. Divenne il centro delle nuove rotte commerciali marittime [ATLANTICO]
6. Cancellò l'impero degli Incas [PIZARRO]

Verifica di Storia

(Scoperte geografiche)

Nome e cognome

Classe

Data

1. Spiega come avvenivano gli scambi commerciali nel Medioevo:

.....
.....
.....
.....

2. Perché si cercarono nuove rotte commerciali?

.....
.....
.....
.....

3. Da cosa furono favorite le esplorazioni geografiche?

.....
.....
.....
.....

4. Quale regno diede inizio alle esplorazioni geografiche?

.....
.....
.....

5. Incica quali viaggi fecero i seguenti esploratori:

a) Bartolomeo Diaz:

.....
.....

b) Vasco de Gama:

.....
.....
.....

c) Cristoforo Colombo:

.....

.....

.....

.....

d) Amerigo Vespucci:

.....

.....

.....

e) Ferdinando Magellano:

.....

.....

.....

6. Cosa stabiliva il trattato di Tordesillas?

.....

.....

.....

7. Cosa accadde alle società precolombiane?

.....

.....

.....

.....

8. Quali furono le conseguenze della scoperta dell'America per gli europei?

.....

.....

.....

.....

VERIFICA DI STORIA

Scoperte geografiche

NOME	CLASSE	DATA
------	--------	------

Abbina i nomi degli esploratori alle terre che hanno raggiunto:

Bartolomeo Diaz	Sud America
Vasco De Gama	Africa
Amerigo Vespucci	Circumnavigazione del globo
Ferdinando Magellano	Capo di Buona Speranza
Giovanni da Verrazzano	Bahamas e Haiti
Cristoforo Colombo	Nord America

Abbina ciascun nome nella colonna sinistra con quello nella colonna destra ad esso collegato:

Fernando Cortès	Portogallo
Francisco Pizarro	Incas
Spagnoli	Cartografia
Brasile	Maya
Paolo dal Pozzo Toscanelli	Aztechi

Indica con una X quali prodotti (7) provengono dal Nuovo Mondo:


Cacao	<input type="checkbox"/>	Vite	<input type="checkbox"/>
Patata	<input type="checkbox"/>	Fagioli	<input type="checkbox"/>
Ceci	<input type="checkbox"/>	Mais	<input type="checkbox"/>
Pomodoro	<input type="checkbox"/>	Mela	<input type="checkbox"/>
Carota	<input type="checkbox"/>	Tabacco	<input type="checkbox"/>
Piselli	<input type="checkbox"/>	Peperoni	<input type="checkbox"/>
Aglione	<input type="checkbox"/>	Cipolla	<input type="checkbox"/>

VERIFICA DI STORIA

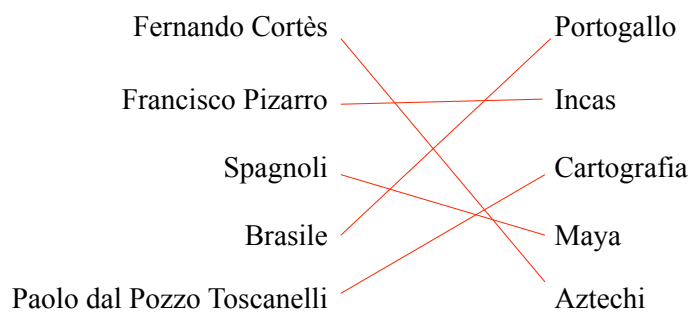
Scoperte geografiche

NOME _____ CLASSE _____ DATA _____

Abbina i nomi degli esploratori alle terre che hanno raggiunto:



Abbina ciascun nome nella colonna sinistra con quello nella colonna destra ad esso collegato:



Indica con una X quali prodotti (7) provengono dal Nuovo Mondo:

Cacao	<input checked="" type="checkbox"/>	Vite	<input type="checkbox"/>
Patata	<input checked="" type="checkbox"/>	Fagioli	<input checked="" type="checkbox"/>
Ceci	<input type="checkbox"/>	Mais	<input checked="" type="checkbox"/>
Pomodoro	<input checked="" type="checkbox"/>	Mela	<input type="checkbox"/>
Carota	<input type="checkbox"/>	Tabacco	<input checked="" type="checkbox"/>
Piselli	<input type="checkbox"/>	Peperoni	<input checked="" type="checkbox"/>
Aglione	<input type="checkbox"/>	Cipolla	<input type="checkbox"/>

Verifica di Storia

(Scoperte geografiche)

Nome e cognome

Classe

Data

1. Spiega come avvenivano gli scambi commerciali nel Medioevo:

Gli scambi con l'Oriente avvenivano tramite i mercanti arabi.

2. Perché si cercarono nuove rotte commerciali?

Perché l'Impero Ottomano imponeva ai mercanti tasse sempre più alte, allora si cercarono nuove vie per raggiungere le Indie.

3. Da cosa furono favorite le esplorazioni geografiche?

Dalle innovazioni nella navigazione: vele miste, carte nautiche, bussola, astrolabio.

4. Quale regno diede inizio alle esplorazioni geografiche?

Il Portogallo nel '400 sotto il regno di Enrico il navigatore.

5. Incica quali viaggi fecero i seguenti esploratori:

a) Bartolomeo Diaz:

Doppiò il Capo di Buona Speranza (1488).

b) Vasco de Gama:

Circumnavigò l'Africa e arrivò in India (1498).

c) Cristoforo Colombo:

Partì da Palos con tre caravelle per raggiungere le Indie da ovest.

Arrivò alle Bahamas e ad Haiti, nelle Antille (1492).

d) Amerigo Vespucci:

Esplorò il Sud America e capì che si trattava di un nuovo continente (1501).

e) Ferdinando Magellano:

La sua spedizione circumnavigò il globo (1519-1522).

6. Cosa stabiliva il trattato di Tordesillas?

Alla Spagna spettava tutta l'America tranne il Brasile, che andava al Portogallo con Africa e Asia.

7. Cosa accadde alle società precolombiane?

I conquistadores (Fernando Cortès e Francisco Pizarro) le distrussero.

8. Quali furono le conseguenze della scoperta dell'America per gli europei?

Gli spagnoli si arricchirono, il traffico commerciale si spostò dal Mediterraneo all'Atlantico, iniziò l'ascesa della borghesia, dall'America giunsero nuovi prodotti che cambiarono le abitudini alimentari degli europei.